




PLANIMETRIA DELL'AREA INTERESSATA ALLO SVOLGIMENTO DELL'OPERAZIONE PORTUALE DI SBARCO E MOVIMENTAZIONE DI SEZIONI DI NAVE PER IL SUCCESSIVO TRASFERIMENTO ALLO STABILIMENTO FINCANTIERI E RELATIVO PERCORSO



LEGENDA	
	Percorso convoglio
	Rimozione temporanea new-jersey / Interdizione sosta
	Movieri